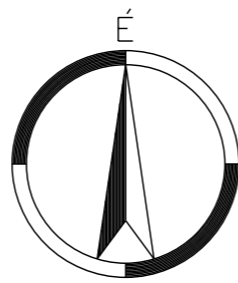


JELMAGYARÁZAT



Meglévő

Tervezett

0+200 Aszalvölgyi-árok V - 0

0+200

A - 1 - 0

C - 0 - 0

A - 1 - 0

C - 0 - 0

A - 1 - 0

C - 0 - 0

A - 1 - 0

C - 0 - 0

A - 1 - 0

C - 0 - 0

A - 1 - 0

C - 0 - 0

A - 1 - 0

C - 0 - 0

A - 1 - 0

C - 0 - 0

A - 1 - 0

C - 0 - 0

A - 1 - 0

C - 0 - 0

A - 1 - 0

C - 0 - 0

A - 1 - 0

C - 0 - 0

A - 1 - 0

C - 0 - 0

A - 1 - 0

C - 0 - 0

A - 1 - 0

C - 0 - 0

A - 1 - 0

C - 0 - 0

A - 1 - 0

C - 0 - 0

A - 1 - 0

C - 0 - 0

A - 1 - 0

C - 0 - 0

A - 1 - 0

C - 0 - 0

A - 1 - 0

C - 0 - 0

A - 1 - 0

C - 0 - 0

A - 1 - 0

C - 0 - 0

A - 1 - 0

C - 0 - 0

A - 1 - 0

C - 0 - 0

A - 1 - 0

C - 0 - 0

A - 1 - 0

C - 0 - 0

Vízfolyás, szelvényezés, átépítendő

Csatorna jele

Csapadékvíz csatorna (gyűjtő, főgyűjtő)

Csapadékvíz csatorna, átépítendő

Csapadékvíz nyomóvezeték

Nyílt árok, átépítendő

Átemelő, műtárgy terelési lehetőséggel

Belterület határa

Külterület határa

Fő- és részvízgyűjtők határa

"J" rendszer (Jancsár-árok) vízgyűjtő

"A" rendszer (Varga-csatorna - Malom-árok)

"V" rendszer (Aszalvölgyi-árok) vízgyűjtő

"C" rendszer és "A" jelű árok vízgyűjtő

"F" Feketehegyi-árok vízgyűjtő

"H" Hosszúéri-árok vízgyűjtő

● 40.6

■ 73,6 ha

Hidr. méretezési pont helye; Vízgyűjtő mérete

Halastó, Jóléti tó, Sóstó

Víztározó, záportározó

Közút, Főút (távlati)

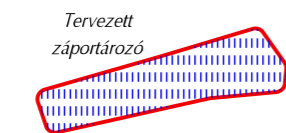

Autópálya (távlati)

Vasútvonal / Iparvágány


Városrész

Út-, utcanév


Natura 2000 terület




Középtávú fejlesztési területek



Vt - Településközpont



Lna - Nagyvárosias lakóterület




Vi - Intézményi terület



Lke - Kertvárosias lakóterület




Gksz - Ker. Szolg. Gazd. terület



Zkp, Zkk - Zöldterület



Gá - Általános Gazdasági terület



K - Különleges beépítésű terület

A magassági adatok BALTI alapszintre vonatkoznak. Adriai alapszintre történő átszámításnál ezekhez 0,675 m-t hozzá kell adni.

Megbízó: Székesfehérvár M.J.V. Önkormányzata		Konzorciumi munkaszám: 1905 - 5917
Vállalkozó: COMPLANEX Kft. - ALBA GEOTRADE Zrt. - Tervezői konzorcium		Dátum: 2021. május
 <p>MÉRNÖKI SZOLGÁLTATÓ ÉS KERESKEDELMI KFT.</p> <p>Alapítva: 1990</p> <p>8000 Székesfehérvár, Óvoda u. 2. Tel.: (+36)-22/511-150 Fax.: (+36)-22/511-152 E-mail: albageo@internet.hu</p> <p>ALBA GEOTRADE Zrt. ALBA GEOTRADE Fővállalkozó, Tervező és Földmérő Zártkörűen Működő Részvénytársaság Honlap: www.albageotrade.hu</p>		<p>1163 Budapest, Sasvár u. 46/A. Tel.: (+36)-70/310-3389 Tel.: (+36)-1/403-0994 E-mail: cpe@complanex.hu</p> <p>Projektvezető, Felelős tervező: Boross László 01-0769/VZ-TEL, VZ-TER</p> <p>Tervező: Kovács Csaba 07-1106/VZ-TEL, VZ-TER</p>
Tárgy: Székesfehérvár Felszíni Vízvezetése Tanulmányterv Storm & Surface Water Master Plan of Székesfehérvár		Tervező: Nagy Gábor 07-1011/GDT
Rajz: JELMAGYARÁZAT I.		Méretarány: 1:10 000
		Rajzszám: 1.06

Jelen tervdokumentáció az 1999. évi LXXVI. Törvény értelmében szerzői jogvédelem alatt áll. A tervdokumentáció a COMPLANEX Kft. és az ALBA GEOTRADE Zrt., valamint tervezőiknek és szakértőiknek szellemi terméke. A terveket csak a vállalkozás szerinti céla lehet felhasználni. Annak továbbtervezése, módosítása, teljes egészében vagy részleteiben írótlendős másolása, közzététele - bármilyen formában - csak a tervezők előzetes írásbeli engedélyének birtokában lehetséges. A tervdokumentáció kivételére nem jogosít, és kivételére nem használható fel!