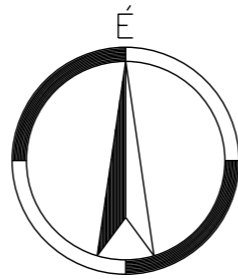
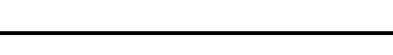



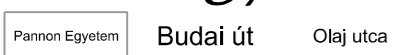


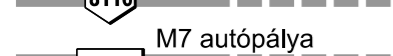

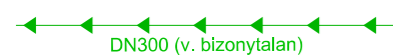
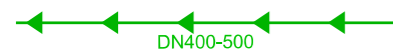
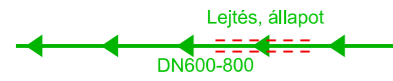
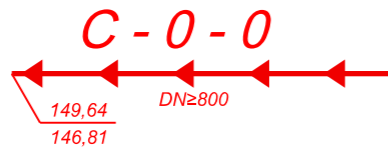
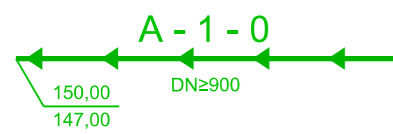


JELMAGYARÁZAT



Meglévő

Tervezett



Vízfolyás, átépítendő

Csatorna jele

Csapadékvíz csatorna (gyűjtő, főgyűjtő)

Tanulmánytervi csapadékvíz csatorna

Csatorna mérete, terepszint, folyásfenék

Ellen-, vagy kislejtésű szakasz (üzemeltetési probléma)

Csapadékvíz csatorna

Eng. tervi (ET), lejárt korszerűségű (T) csapadékvíz csat.

Átépítendő, megszűnő csapadékvíz csatorna

Csapadékvíz / tisztított szv. nyomóvezeték

Föld árok, burkolt árok, folyóka

Átépítendő, bővítendő, megszűnő árok

Átemelő, zsilip, műtárgy terelési lehetőséggel

Belterület határa

Külterület határa

Halastó, Jóléti tó, Sóstó

Víztározó, záportározó

Közút, Főút (távlati)

Autópálya (távlati)

Vasútvonal / Iparvágány

Városrész


Középület, Út-, utcanév

Üzemi épület, Lakóépület, Műemlék


Középtávú fejlesztési területek



Vt - Településközpont



Lna - Nagyvárosias lakóterület



Vi - Intézményi terület



Lke - Kertvárosias lakóterület



Gksz - Ker. Szolg. Gazd. terület



Zkp, Zkk - Zöldterület



Gá - Általános Gazdasági terület



K - Különleges beépítésű terület

Megjegyzés:

A belvárosi csatornák esetén a rendkívül változatos és gyakori keresztmetszet váltások a helyszínrajzokon csak részben követhetők, kétely esetén a hossz-szelvény adatait is figyelembe kell venni. Tovább tervezéshez a szakági nyilvántartás adatait kell használni!

A magassági adatok BALTI alapszintre vonatkoznak. Adriai alapszintre történő átszámításnál ezekhez 0,675 m-t hozzá kell adni.

Megbízó: Székesfehérvár M.J.V. Önkormányzata		Konzorciumi munkaszám: 1905 - 5917
Vállalkozó: COMPLANEX Kft. - ALBA GEOTRADE Zrt. - Tervezői konzorcium		Dátum: 2021. május
 1163 Budapest, Sasvár u. 46/A. Tel.: (+36)-70/310-3389 Tel.: (+36)-1/403-0994 E-mail: cpe@complanex.hu		Projektvezető, Felelős tervező:  Boross László 01-0769/VZ-TEL, VZ-TER
 8000 Székesfehérvár, Óvoda u. 2. Tel.: (+36)-22/511-150 Fax.: (+36)-22/511-152 ALBA GEOTRADE Fővállalkozó, Tervező és Földmérő E-mail: albageo@internet.hu Zártkörűen Működő Részvénytársaság Honlap: www.albageotrade.hu		Tervező:  Kovács Csaba 07-1106/VZ-TEL, VZ-TER
Tárgy: Székesfehérvár Felszíni Vízvezetése Tanulmányterv Storm & Surface Water Master Plan of Székesfehérvár		Tervező:  Nagy Gábor 07-1011/GDT
Rajz:		Méretarány: 1:4 000
JELMAGYARÁZAT II.		Rajzszám: 1.07

Jelen tervdokumentáció az 1999. évi LXXVI. Törvény értelmében szerzői jogvédelem alatt áll.
 A tervdokumentáció a COMPLANEX Kft. és az ALBA GEOTRADE Zrt., valamint tervezőiknek és szakértőiknek szellemi terméke. A tervek csak a vállalkozás szerinti célra lehet felhasználni.
 Annak továbbtervezése, módosítása, teljes egészében vagy részleteiben lőrléni másolása, közzététele - bármilyen formában - csak a tervezők előzetes írásbeli engedélyének birtokában lehetséges.
 A tervdokumentáció kivételére nem jogosít, és kivételére nem használható fel!

Ráchegy Temető

Pannon Egyetem Budai út Olaj utca

8116 főközl. út

M7 autópálya

Vasút

Bánya-tó

Záportározó

Záportározó