


























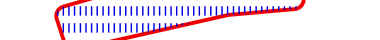














Megbízó:	Székesfehérvár M.J.V. Önkormányzata	Konkrét művelet:	1905 - 5917
Vállalkozó:	COMPLANEX Kft. - ALBA GEOTRADE Zrt. - Tervezői konzorcium	Dátum:	2021. május
	 MERNŐKI SZOLGÁLTATÁS ÉS KERESKEDELMI KFT. 1163 Budapest, Sasvár u. 46/A. Tel.: (+36)-70/310-3389 Tel.: (+36)-1403-0994 E-mail: cpe@complanex.hu	Projektvezető: Felelős tervező: Boross László 01-0788/VZ-TÉL, VZ-TER	Projektvezető: Felelős tervező: Nagy Gábor 01-5151/0027
Tárgy:	Székesfehérvár Felszíni Vízvezetése Tanulmányterv Storm & Surface Water Master Plan of Székesfehérvár	Tervező:	
Rajz:	ÁTNÉZETI HELYSZÍNRAJZ	Méretarány:	1:25 000
		Rajzszám:	2.01

JELMAGYARÁZAT

Meglévő	Tervezett	
		Vízfolyás, műtárgy
		Csapadékvíz csatorna
		Csapadékvíz nyomozvezeték
		Nyílt árok, folyóka
		Átmenő, műtárgy terelessé lehetőséggel
		Belterület határa
		Külterület határa
		Vízgyűjtő rendszerek határa
		"J" rendszer (Jancsár-árok) vízgyűjtő
		"A" rendszer (Varga-csatorna - Malom-árok)
		"V" rendszer (Aszalvölgyi-árok) vízgyűjtő
		"C" rendszer és "A" jelű árok vízgyűjtő
		"F" Feketehegyi-árok vízgyűjtő
		"H" Hosszúéri-árok vízgyűjtő
		Halastó, Jóléltó, Sóstó
		Víztorozó, záportározó
		Közút, Fűút (távlat)
		Autópálya (távlat)
		Vasútvonal / Iparvágány
		Natura 2000 terület

