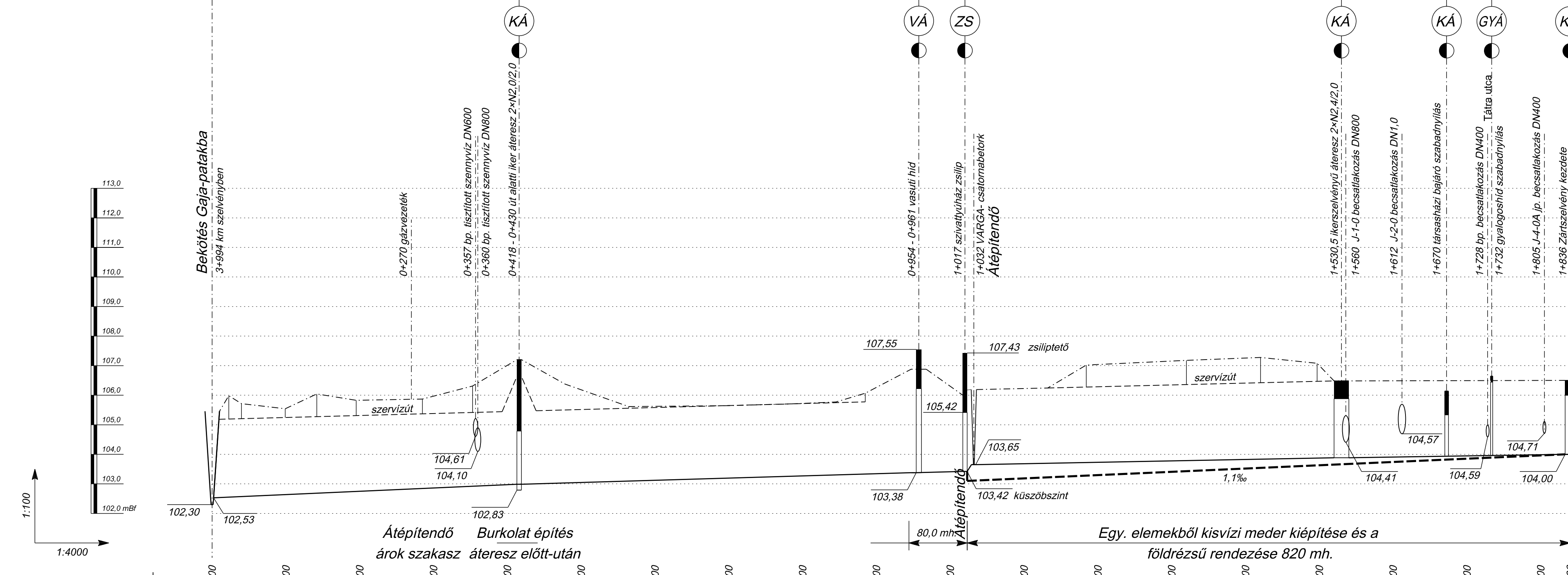
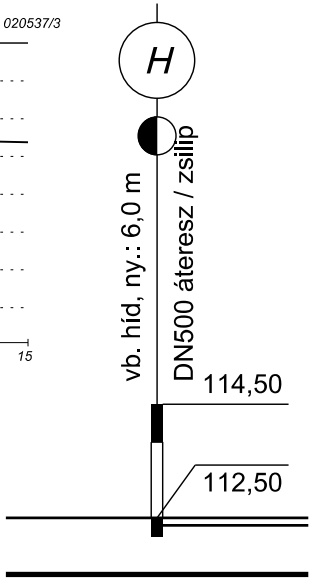
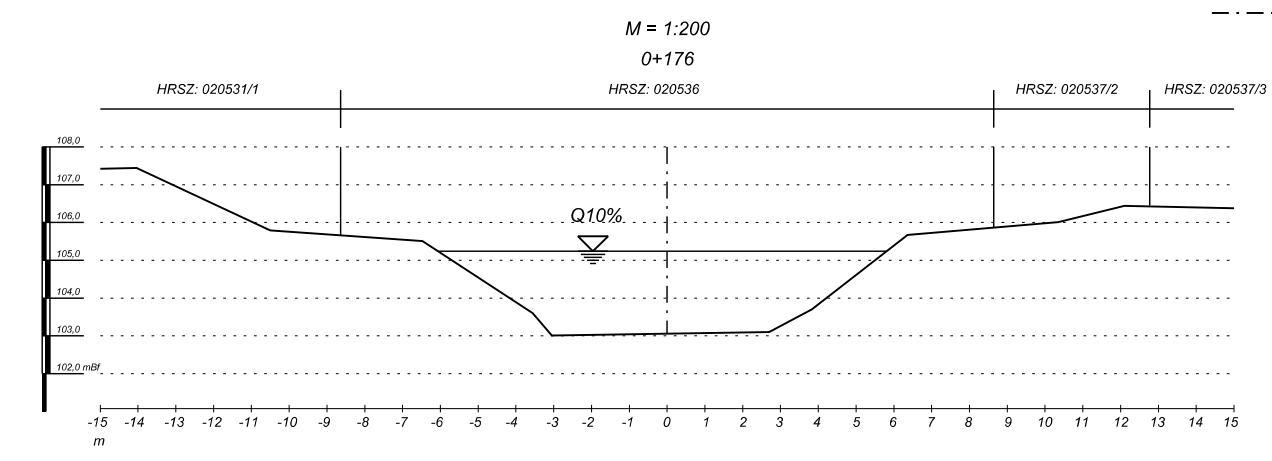


Útvonal, Hrsz.	020544	020536	020545	5951
Vízfolyás / árok neve, jele	Jancsár csatorna			



Szelvényezés (m)	99,00 m		
Fenékszélesség (m)		2,20	2,00 - 2,50 változó
Fenékesés (‰)	Földmeder a = 2,2; h = 2,5; 4/4	0,87‰	0,72‰
Rézsűhajlás		1:1,5	1:1,5
Vízmagasság (m)		2,18 2,50	2,14 2,50
Vízsebesség (m/s)		1,22 1,32	1,10 1,20
Vízgyűjtő terület (ha)	439		404
Megl. szelv. kapacitása (m³/s)	20,40	14,59 19,62	12,86 17,96
Mértékadó terhelés (m³/s)	4 éves OVF 11,00 (10 éves) OVF 14,50		9,48 12,82
Méretezési szakasz jele	J.0		J.1



Jelmagyarázat

Vízszint
Meglévő árok jobbpart
Meglévő árok balpart
Meglévő árok mindkét part

Műtárgy
Meglévő föld / burkolt árok fenék
Tervezett / átépítendő árokfenék

A magassági adatok BALTI alapszintre vonatkoznak. Adriai alapszintre térésnél átszámításnál ezekhez 0,675 m-1 hozzá kell adni.	
Megbízó: Székesfehérvár M.J.V. Önkormányzata	Konzorciumi munkaszám: 1905 - 5917
Vállalkozó: COMPLANEX Kft. - ALBA GEOTRADE Zrt. - Tervezői konzorcium	Dátum: 2021. május
 COMPLANEX MÉRNÖKI SZOLGÁLTATÓ ÉS KERESKEDELMI KFT. Alapítva: 1990	1163 Budapest, Sasvár u. 46/A. Tel.: (+36)-70/310-3389 Tel.: (+36)-1/403-0994 E-mail: cpe@complanex.hu
 ALBA GEOTRADE Zrt. ALBA GEOTRADE Fővállalkozó, Tervező és Földmérő Zártkörűen Működő Részvénytársaság Honlap: www.albaeotrade.hu	8000 Székesfehérvár, Óvoda u. 2. Tel.: (+36)-22/511-150 Fax.: (+36)-22/511-152 E-mail: albageo@internet.hu
Tárgy: Székesfehérvár Felszíni Vízvezetése Tanulmányterv Storm & Surface Water Master Plan of Székesfehérvár	Felelős tervező:  Boross László 01-0769/VZ-TEL, VZ-TER
Rajz: JANCSÁR-CSATORNA HOSSZ-SZELVÉNYE	Tervező:  Nagy Gábor 07-1011/GDT
	Méretarány: 1:4000; 1:100 Rajzsám: 6.11

Jelen tervdokumentáció az 1999. évi LXXVI. Törvény értelmében szerzői jogvédelem alatt áll.
A tervdokumentáció a COMPLANEX Kft. és az ALBA GEOTRADE Zrt. valamint tervezőiknek és szakértőiknek szellemi terméke. A tervüket csak a vállalkozás szerinti célra lehet felhasználni.
Annak továbbtervezése, módosítása, teljes egészében vagy részleteiben történő másolása, közzétételé = bármilyen formában = csak a tervezők előzetes írásbeli engedélyének birtokában lehetséges.
A tervdokumentáció kiállítására nem jogosít, és kiállítására nem használható fel!