

Útvonal, Hrsz.	Kertalja utca	Iskolaudvar	Ingatlan	Pörös köz
Vezeték jele	<b>A - 3 - 0 (Ü-1)</b>			

Bekötés A-0-0 főgyűjtőbe  
Koppány utca

A-3-1

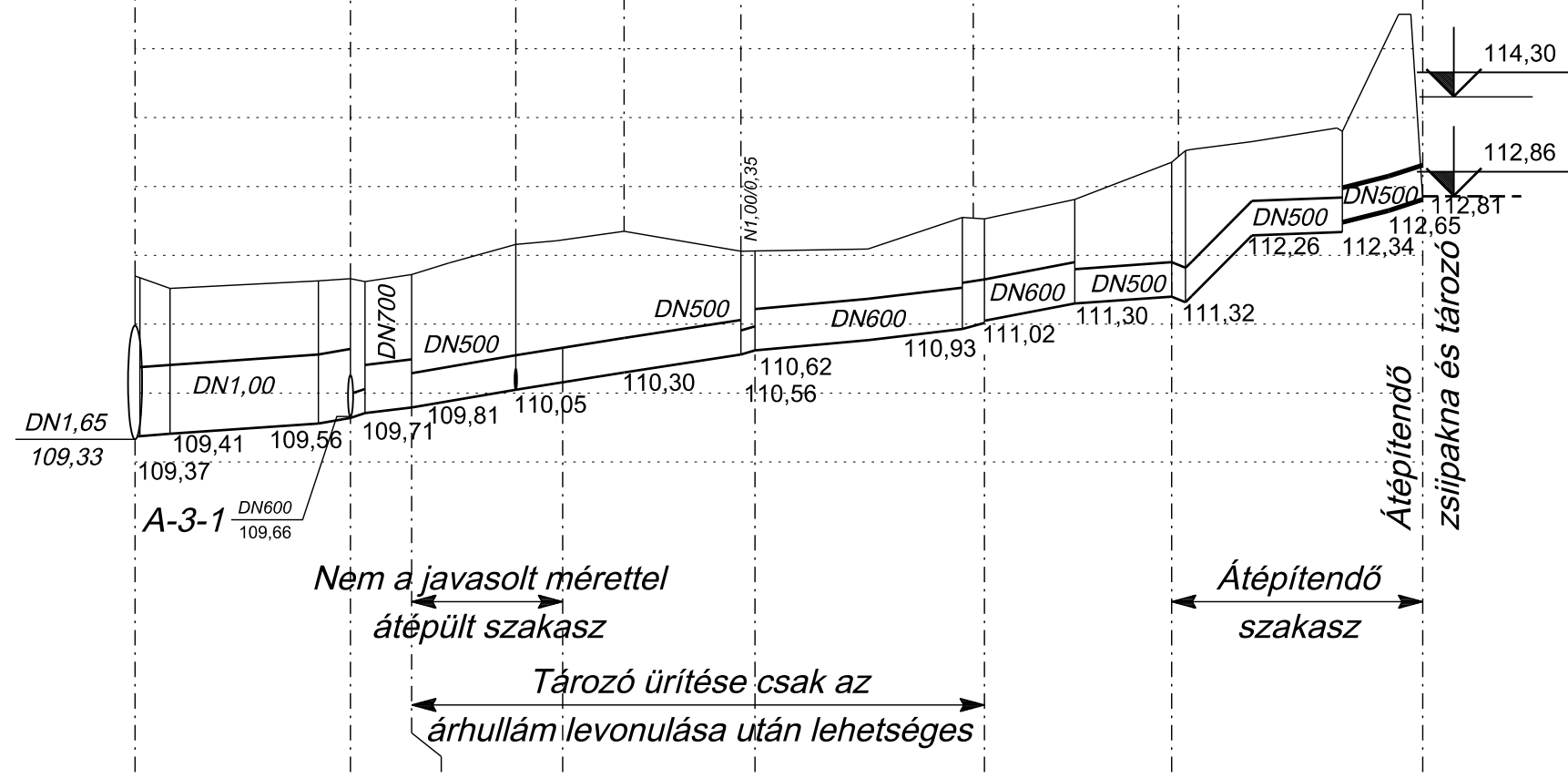
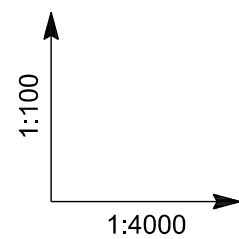
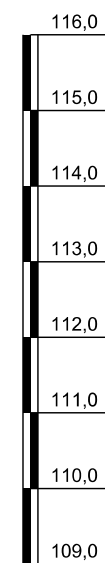
Szakközépiskola bekötése

Pörös utca

Attila utca

Tompa Mihály utca

Csatlakozás Gugásvölgyi záportározóhoz



Nem a javasolt mérettel átépült szakasz  
Tározó üritése csak az árhullám levonulása után lehetséges

Átépítendő szakasz

Szelvényezés; (m)	103,00 m				
Csatorna szakasz hossza; L (m)	125	120	107	396	
Csatorna belmérete; DN (m, mm)	DN1,00	DN700	DN500 ma	DN600	
Csatorna lejtése; I (‰)	1,8	2,9	4,0	2,5	
Telt szelv. vízsebessége; v <sub>T</sub> (m/s)	1,27	1,35	1,43	1,26	
Csatorna kapacitása; Q <sub>T</sub> (m <sup>3</sup> /s)	1,00	0,52	0,28	0,35	
Csatorna mértékadó terhelése; Q <sub>M</sub> (m <sup>3</sup> /s)	4 éves	0,66+(0,35)	0,35+(0,35)	0,26+(0,35)	Max. ürités: 0,35
	(2 éves)				
Méretezési szakasz számjele	31	33		34	35

Kertalja utca
<b>A - 3 - 1</b>

Bekötés A-3-0 gyűjtőcsatornába  
Koppány utca

Folyóka bekötés

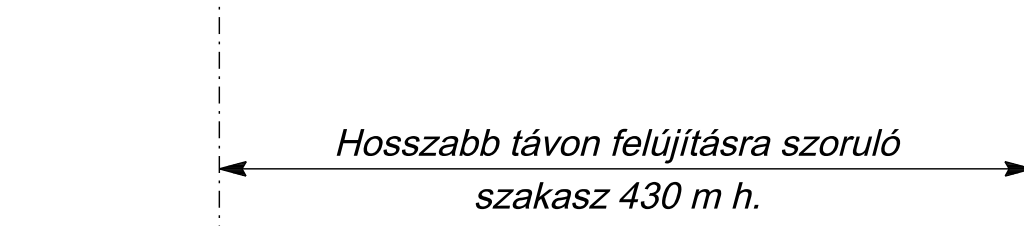
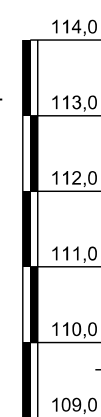
Pörös utca

Árok bekötés

Attila utca

Tompa Mihály utca

Árok bekötés



Hosszabb távon felújításra szoruló szakasz 430 m h.

L	270	160
DN	DN600	
I	3,9	
v <sub>T</sub>	1,35	
Q <sub>T</sub>	0,38	
Q <sub>M25%</sub>	0,31	
Q <sub>M50%</sub>	(0,23)	
	32	

A magassági adatok BALTI alapszintre vonatkoznak. Adriai alapszintre történő átszámításnál ezekhez 0,675 m-t hozzá kell adni.

Megbízó:	<b>Székesfehérvár M.J.V. Önkormányzata</b>	Konzorciumi munkaszám:	<b>1905 - 5917</b>
Vállalkozó:	<b>COMPLANEX Kft. - ALBA GEOTRADE Zrt. - Tervezői konzorcium</b>	Dátum:	<b>2021. május</b>
 		1163 Budapest, Sasvár u. 46/A. Tel.: (+36)-70/310-3389 Tel.: (+36)-1/403-0994 E-mail: cpe@complanex.hu	Projektvezető:  <b>Boross László</b> 01-0769/VZ-TEL, VZ-TER
		8000 Székesfehérvár, Óvoda u. 2. Tel.: (+36)-22/511-150 Fax.: (+36)-22/511-152 E-mail: albageo@internet.hu Honlap: www.albageotrade.hu	Felelős tervező:  <b>Boross László</b> 01-0769/VZ-TEL, VZ-TER
Tárgy:	<b>Székesfehérvár Felsővízi Vízvezetése Tanulmányterv</b> <b>Storm &amp; Surface Water Master Plan of Székesfehérvár</b>		Tervező:  <b>Borossné Györgyi</b>
Rajz:	<b>A-3-0, A-3-1 GYŰJTŐCSATORNÁK HOSSZ-SZELVÉNYE</b>		Méretarány: <b>1:4000; 1:100</b> Rajzszám: <b>6.33</b>

Jelen tervdokumentáció az 1999. évi LXXVI. Törvény értelmében szerzői jogvédelem alatt áll.  
 A tervdokumentáció a COMPLANEX Kft. és az ALBA GEOTRADE Zrt., valamint tervezőiknek és szakértőiknek szellemi terméke. A terveket csak a vállalkozás szerinti céllal lehet felhasználni.  
 Annak továbbtervezése, módosítása, teljes egészében vagy részleteiben történő másolása, közzététele – bármilyen formában – csak a tervezők előzetes írásbeli engedélyének birtokában lehetséges.  
 A tervdokumentáció kivételére nem jogosít, és kivételére nem használható fel!