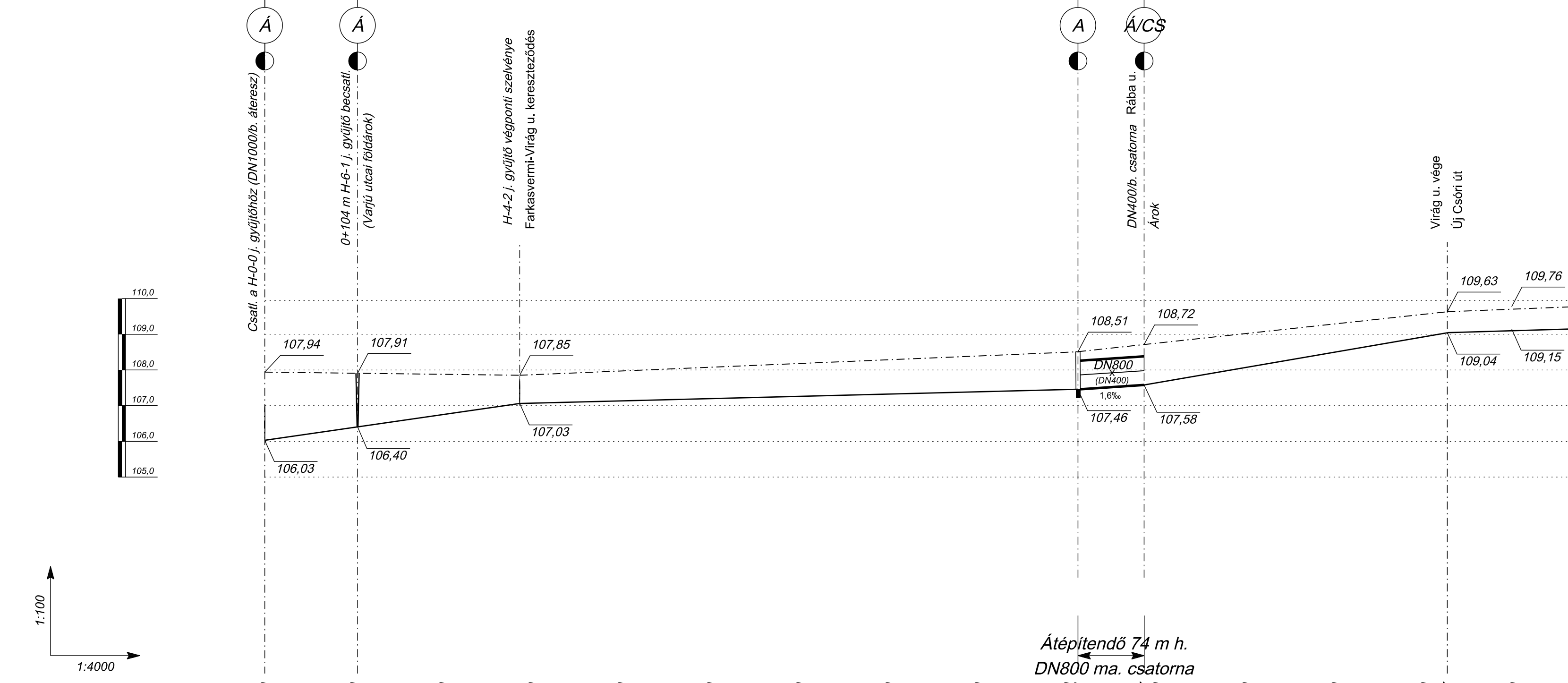
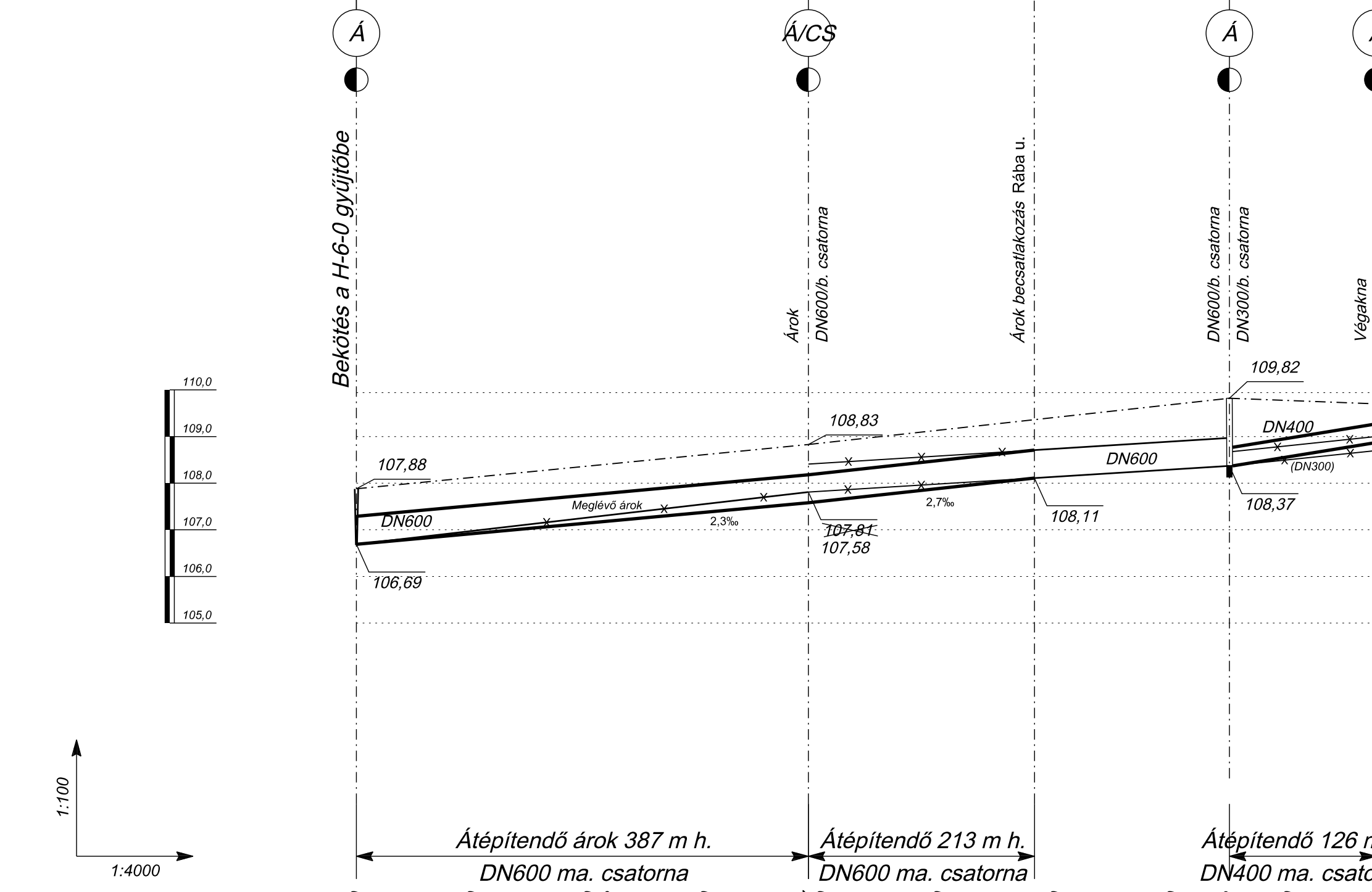


Útvonal, Hrsz. Farkasvermi út (12569) - Virág u. (4835)
 Vízfolyás / árok neve, jele H-6-0

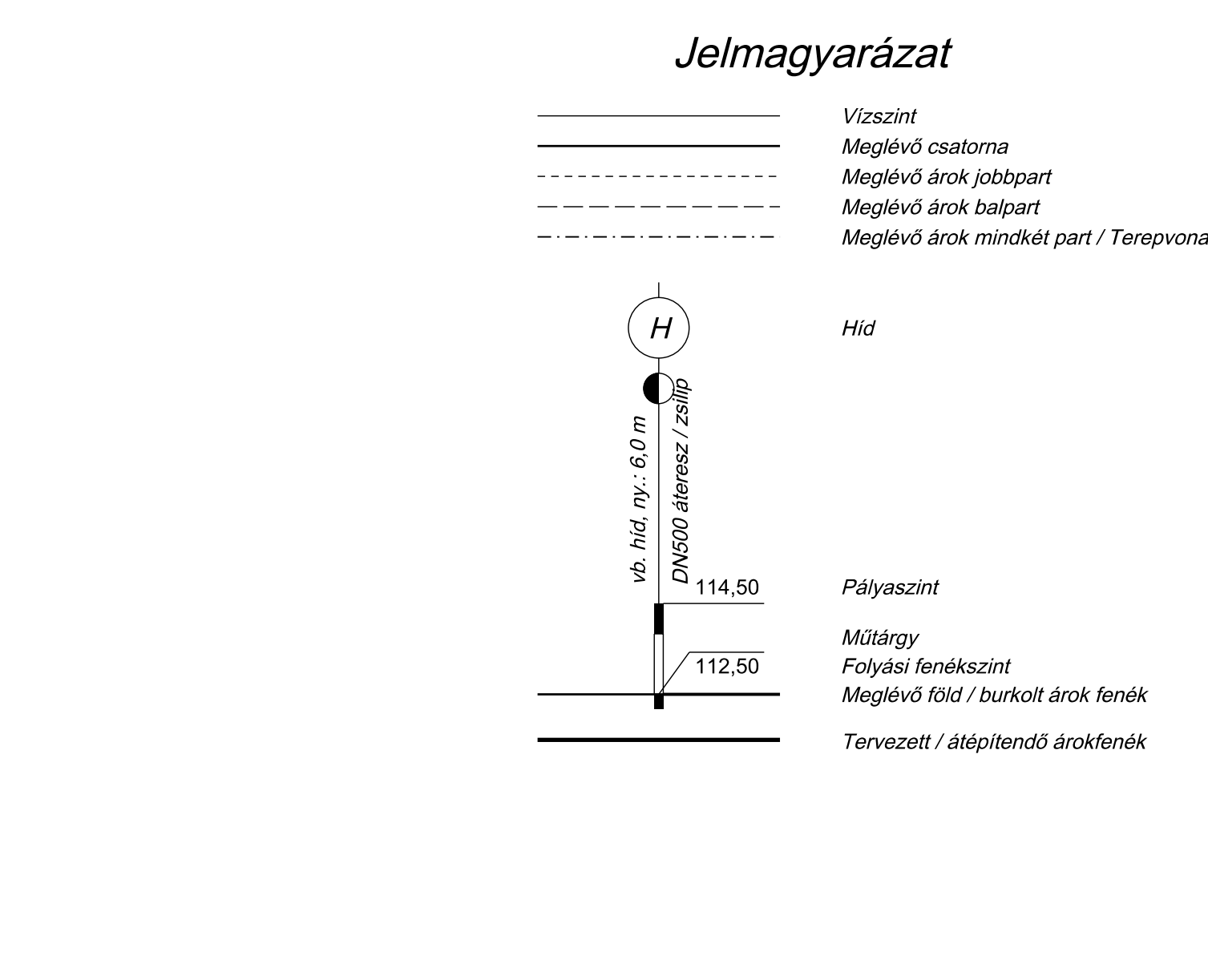


Szelvényezés (m)	0+000	0+100	0+200	0+288	0+300	0+400	0+500	0+600	0+700	0+800	0+987	0+987	1+000	1+100	1+200	1+300	1+327	1+400	1+469
Fenékszelvényesség (m)	98,00																		
Fenékesés (‰)	3,5	3,3				0,7													
Rézsúhajlás																			
Vízmagasság (m)																			
Vízsebesség (m/s)																			
Vízgyűjtő terület (ha)																			
Megl. szelv. kapacitása (m ³ /s)																			
Mértékadó terhelés (m ³ /s)	0,671	0,471	0,388																
Méretezési szakasz jele	H6.00	H6.01	H6.02																

Útvonal, Hrsz. Varjú u. (14858)
 Vízfolyás / árok neve, jele H-6-1



Szelvényezés; (m)	0+000	0+100	0+200	0+218	0+300	0+387	0+400	0+500	0+600	0+700	0+748	0+800	0+874
Csat./árok szakasz hossza; L (m)	218			169			361						126
Csatorna belmérete; DN (m, mm)	földárok (f.szél.: 0,6 m, 1:1)			burkolt árok 400x400-as mederlap, 1 soros			DN600 b.			DN300 b.			
Csatorna, árok lejtése; l (‰)	2,9; terv: 2,3			1,55 terv: 2,7			1,55			2,6			
Telt szelv. vízsebessége; v _T (m/s)	terv: 1,21			terv: 1,21 terv: 1,31			0,99			0,83			
Csatorna kapacitása; Q _T (m ³ /s)	terv: Q=0,348 m ³ /s			0,240 terv: Q=0,371 m ³ /s			0,281			0,059 Q=0,157 m ³ /s			
Csatorna mértékadó terhelése; Q _M (m ³ /s)	(2 éves) 0,267			0,113			0,14						
Méretezési szakasz számjele	H6.10			H6.11									



A magassági adatok BALTI alapszintre vonatkoznak. Adriai alapszintre történő átszámításnál ezekhez 0,675 m-1 hozzá kell adni.	
Megbízó: Székesfehérvár M.J.V. Önkormányzata	Konzordium munkaszám: 1905 - 5917
Vállalkozó: COMPLANEX Kft. - ALBA GEOTRADE Zrt. - Tervezői konzorcium	Dátum: 2021. május
1163 Budapest, Sasvár u. 46/A. Tel.: (+36)-70/310-3389 Tel.: (+36)-1/403-0994 E-mail: cpe@complanex.hu	Projektvezető: Boross László 01-0769/VZ-TEL, VZ-TER
8000 Székesfehérvár, Óvoda u. 2. Tel.: (+36)-22/511-150 E-mail: albageo@enternet.hu Honlap: www.albageotrade.hu	Felelős tervező: Boross László 01-0769/VZ-TEL, VZ-TER
Tárgy: Székesfehérvár Felsővízvezetése Tanulmányterv Storm & Surface Water Master Plan of Székesfehérvár	Tervező: Kovács Csaba 07-1106/VZ-TEL, VZ-TER
Rajz: H-6-0 GYŰJTŐ ÁROK, H-6-1 CSATORNA HOSSZ-SZELVÉNYE	Méretarány: 1:4000; 1:100 Rajzszám: 6.63

Jelen terjedőanyag az 1999. évi LXXVI. Törvény Erőltetett Szerződés alatti készítésű. A terjedőanyagot a COMPLANEX Kft. és az ALBA GEOTRADE Zrt., valamint tervezőiknek és szakértőiknek szellemi terméke. A terjedőanyag csak a vállalkozás szerinti célra lehet felhasználó. Annak továbbterjedése, másodlagos, teljes egészében vagy részben felhasználása, közzététel, bármilyen formában - csak a tervezők előzetes írásbeli engedélyének birtokában lehetséges. A terjedőanyagot a kivételre nem jogosít, és a kivételre nem használható fel.