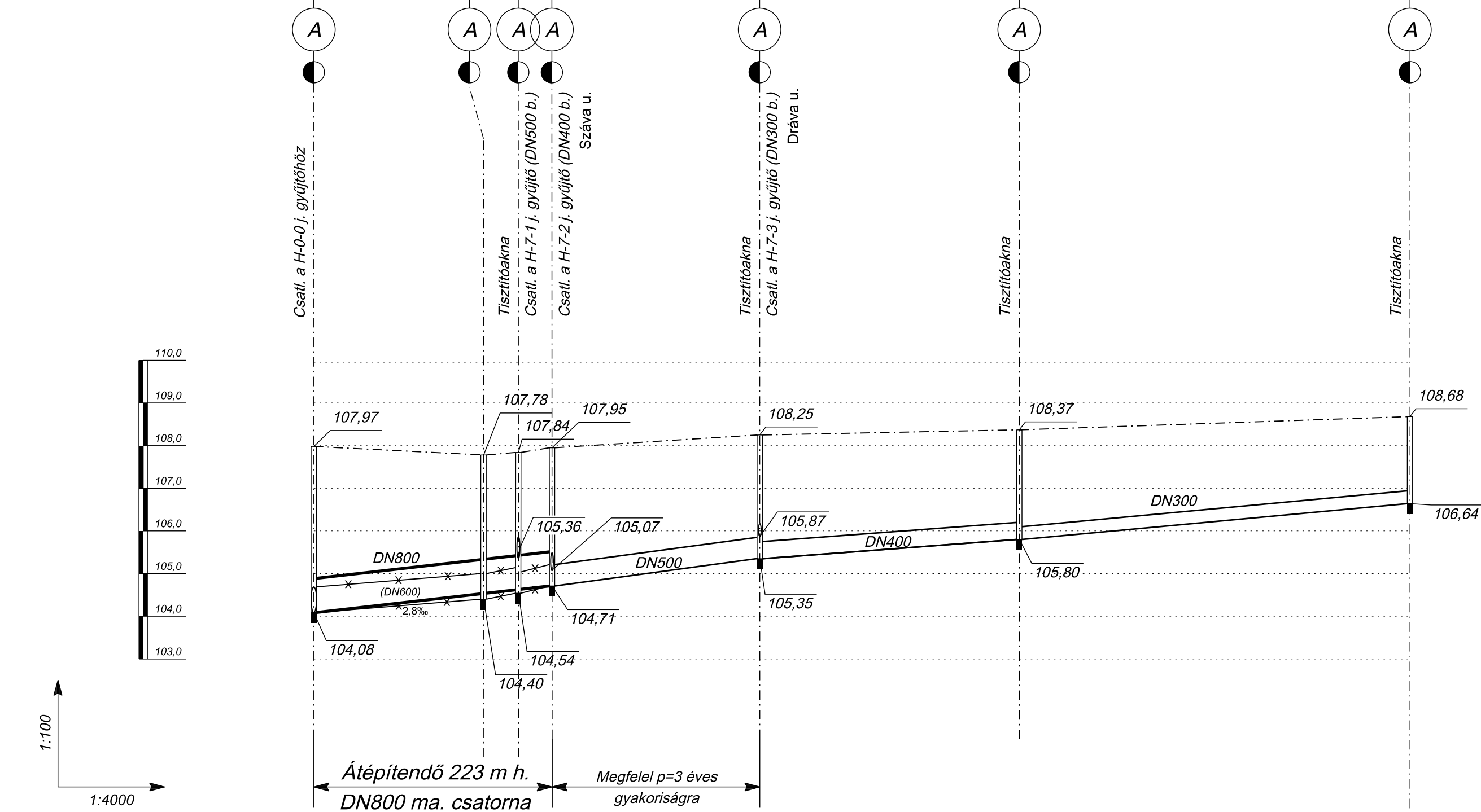
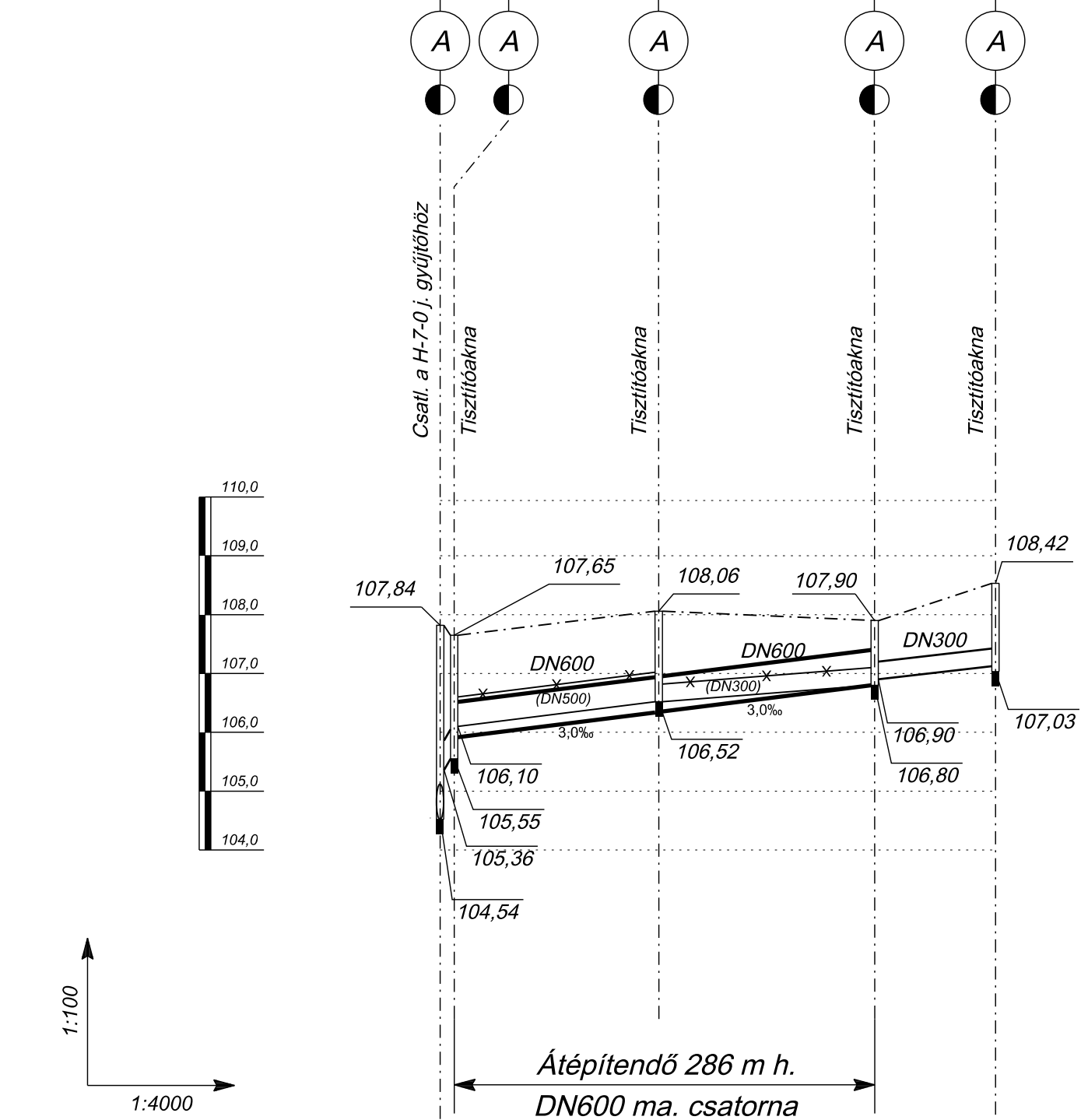


Útvonal, Hrsz. **Farkasvermi út (5029) - Száva u. (4947) - 4977- Dráva u. (4884)**
 Vízfolyás / árok neve, jele **H-7-0**

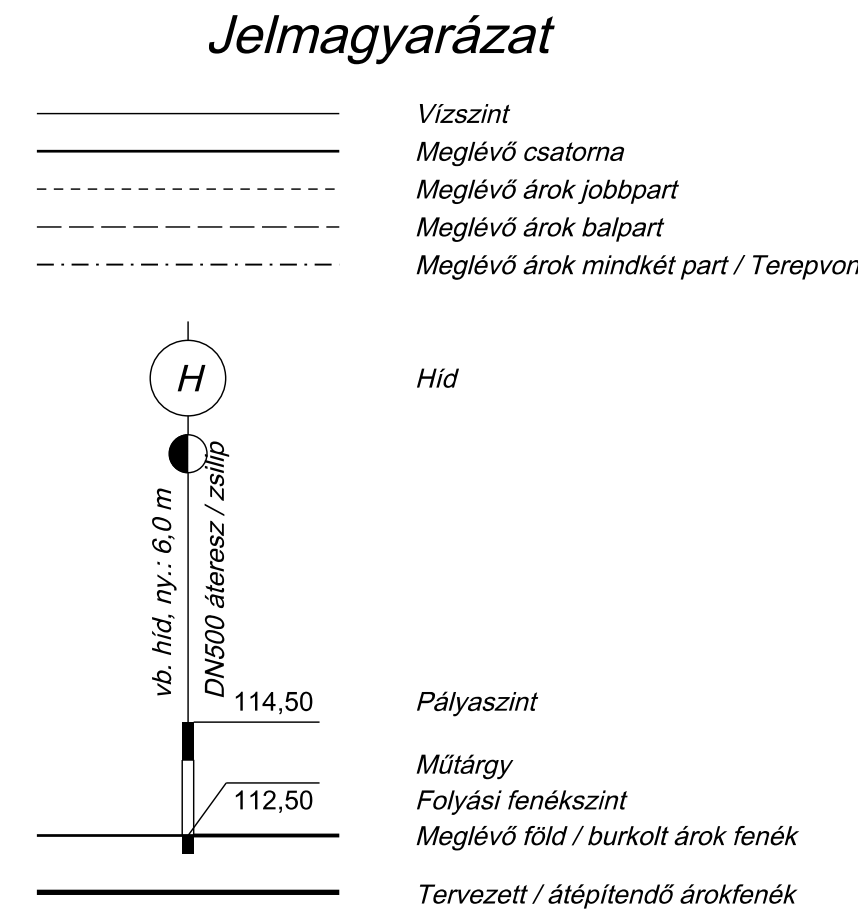


Szelvényezés; (m)	0+000	0+100	0+159	0+199	0+223	0+300	0+400	0+418	0+500	0+600	0+661	0+700	0+800	0+900	1+000	1+027
Csat./árok szakasz hossza; L (m)	159	33	31	195	243	366										
Csatorna belmérete; DN (m, mm)	DN600 b.	DN600 műa.	DN500 műa.	DN500 műa.	DN400 műa.	DN300 b.										
Csatorna, árok lejtése; I (‰)	1,95	4,3	5,4	3,3	1,9	2,3										
Telt szel. vízsebesség; v_T (m/s)	1,12	1,60	1,7	1,7	1,3	0,85										
Csatorna kapacitása; Q_T (m ³ /s)	0,315 terv: $Q=0,803 \text{ m}^3/\text{s}$			0,47	0,33	0,255	0,107	0,0553								
Csatorna mértékadó terhelése; Q_M (m ³ /s)	(2 éves)		0,589		0,213											
	4 éves		0,774		0,280											
Méretezési szakasz számjele	H7.0			H7.01												

Útvonal, Hrsz. **Farkasvermi út (5029)**
 Vízfolyás / árok neve, jele **H-7-1**



Szelvényezés; (m)	0+000	0+100	0+148	0+200	0+295	0+300	0+377	
Csat./árok szakasz hossza; L (m)	9	139	147	82				
Csatorna belmérete; DN (m, mm)	DN500 b.	DN300 műa.	DN300 műa.	DN300 műa.				
Csatorna, árok lejtése; I (‰)	16,3	3,0	1,9	1,5				
Telt szel. vízsebesség; v_T (m/s)	2,47	1,06	1,38	0,71	0,63			
Csatorna kapacitása; Q_T (m ³ /s)	0,48	0,207	0,391	0,05	0,045			
Csatorna mértékadó terhelése; Q_M (m ³ /s)	(2 éves)		0,276					
	4 éves		0,364					
Méretezési szakasz számjele	H-7-1							



A magassági adatok BALTI alapszintre vonatkoznak. Adriai alapszintre történő átszámításnál ezekhez 0,675 m-1 hozzá kell adni.

Megbízó: Székesfehérvár M.J.V. Önkormányzata	Konzorciumi munkaszám: 1905 - 5917
Vállalkozó: COMPLANEX Kft. - ALBA GEOTRADE Zrt. - Tervezői konzorcium	Dátum: 2021. május
 COMPLANEX MÉRNÖKI SZOLGÁLTATÓ ÉS KERESKEDELMI KFT. Alapítva: 1990 1163 Budapest, Sasvár u. 46/A. Tel.: (+36)-70/310-3389 Tel.: (+36)-1/403-0994 E-mail: cpe@complanex.hu	Projektvezető:  Boross László 01-0769/VZ-TEL, VZ-TER
 ALBA GEOTRADE Zrt. ALBA GEOTRADE Fővállalkozó, Tervező és Földmérő Zártkörűen Működő Részvénytársaság Honlap: www.albageotrade.hu 8000 Székesfehérvár, Óvoda u. 2. Tel.: (+36)-22/511-150 Fax.: (+36)-22/511-152 E-mail: albageo@internet.hu	Felelős tervező:  Boross László 01-0769/VZ-TEL, VZ-TER
Tárgy: Székesfehérvár Felsővízi Vízvezetése Tanulmányterv Storm & Surface Water Master Plan of Székesfehérvár	Tervező:  Kovács Csaba 07-1106/VZ-TEL, VZ-TER
Rajz: H-7-0, H-7-1 GYŰJTŐCSATORNÁK HOSSZ-SZELVÉNYE	Méretarány: 1:4000; 1:100
	Rajzszám: 6.64

Jelen tervdokumentáció az 1999. évi LXXVI. Törvény értelmében szerzői jogvédelem alatt áll. A tervdokumentáció a COMPLANEX Kft. és az ALBA GEOTRADE Zrt. valamint tervezőiknek és szakértőiknek szellemi terméke. A tervet csak a vállalkozás szerinti célra lehet felhasználni. Annak továbbtervezése, módosítása, teljes egészében vagy részleteiben történő másolása, közzététele = bármilyen formában = csak a tervezők előzetes írásbeli engedélyének birtokában lehetséges. A tervdokumentáció kiállítására nem jogosít, és kiállításra nem használható fel.